






 Geltungsbereich des Bebauungsplanes Nr. 1 gemäß Aufstellungsbeschluss vom 22.05.2018 (IPO-005/2018) gleichzeitig Grenze des Verbandsgebietes

 Geltungsbereich des Bebauungsplanes Nr. 1.1 gemäß Aufstellungsbeschluss vom 23.11.2020 (IPO-010/2020), ergänzt am 24.07.2023 (IPO-004/2023)

 Geltungsbereich des Bebauungsplanes Nr. 1.2 gemäß Aufstellungsbeschluss vom 16.10.2023

 Stadtgrenzen
 Gemarkungsgrenzen

 Bundesautobahn
 Bundesstraße
 geplante Anbindung

Zweckverband IndustriePark Oberelbe der Gemeinden Pirna, Dohna und Heidenau
Bereichsgrenzenplan
 zum Geltungsbereich der Veränderungssperre zum Bebauungsplan Nr. 1 "IndustriePark Oberelbe",
 zum Bebauungsplan Nr. 1.1 "Technologiepark Feistenberg"
 und zum Bebauungsplan Nr. 1.2 "Gewerbepark Dohna/ Heidenau"

